

**Assunto: Alerta de Saúde Pública n.º  
15/2014 dengue, chikungunya e zika.**

**Para:** Profissionais de Saúde, Autoridades de  
Saúde, Serviços de Medicina do  
Viajante e Médicos afetos às Unidades  
de Hotelaria da RAM

O IASAÚDE, IP-RAM, vem através do presente *ALERTA DE SAÚDE PÚBLICA* reunir a informação mais recente sobre casos de **dengue, chikungunya e zika**, a nível internacional, que podem ter implicações para Portugal Continental e para a Região.

**DENGUE- Atualização da situação mundial em agosto de 2014**

<b>Países</b>	<b>Região</b>	<b>Factos e Números</b>	<b>Serotipo</b>
Arábia Saudita	Jeddah	48 casos	
Angola	Luanda	1 caso	DENV-4
Austrália	Queensland-Cairns, Port Douglas, Townsville	1 056 casos	DENV-1 e DENV-3
Birmânia	Yangon	654 casos	
Bolívia	Santa Cruz, Beni, La Paz, Cochabamba, Tarija	1 800 casos	
Brasil	São Paulo, Mato Grosso do Sul, Minas Gerais, Paraná, Rio Grande do Sul, Amazonas, Campinas, Americana, Jaú e Votuporanga	640 000 casos e 11 mortes	DENV-1, DENV-2, DENV-3 e DENV-4
Brunei		108 casos	
Camboja		1 240 casos e 1 morte	
China	Nansha, Guangzhou em Guangdong	46 casos	
Colômbia		964 casos	
Costa Rica		4 602 casos	
Cuba		3 500 casos	
Estados Federais da Micronésia		Sem registo do número de casos	
EUA	Texas	1 caso	
El Salvador	San Salvador, Cuscatlan, Sonsonate, San Vicente e Cabanas	18 690 casos	
Equador	Esmeraldas	331 casos	
Etiópia		704 casos	
Filipinas	Ormoc Leyte, Eastern Visayas e Manila	31 315 casos e 91 mortes	
França		15 casos	
Guadalupe		Sem registo do número de casos	
Guatemala		845 casos e 2 mortes	
Guiana Francesa		1 180 casos	DENV-1, DENV-2 e DENV-4
Honduras	Tegucigalpa e San Pedro Sula	10 574 casos	DENV-1, DENV-2 e DENV-3



**REGIÃO AUTÓNOMA DA MADEIRA**  
GOVERNO REGIONAL  
SECRETARIA REGIONAL DOS ASSUNTOS SOCIAIS  
INSTITUTO DE ADMINISTRAÇÃO DA SAÚDE  
E ASSUNTOS SOCIAIS, IP-RAM

Ilhas de Cook	Rarotonga	47 casos	
Ilha Fiji	Nacional, Yasawa, Nadi	25 300 casos e 15 mortes	DENV-3
Ilha Kiribati		Sem registo do número de casos	
Ilha Mayotte	Mamoudzou	504 casos	
Ilhas Maurícias	Nacional, Triolet	26 casos	
Ilha de Saint Martin (FR)		Sem registo do número de casos	
Ilhas Virgem (UK)	Jost Van Dyke	47 casos	
Ilha de Saint Barthélemy		Sem registo do número de casos	
Ilhas Salomão		1 513 casos	DENV-3
Índia	Pune, Maharashtra	29 casos	
Indonésia	Jakarta	1 168 casos e 2 mortes	
Laos		640 casos	
Madagáscar		1 caso	
Malásia	Kuala Muda, Kota Setar, Kulim, Kubang, Pasu, Baling, Padang Terap, Langkawi e Pendang	60 000 casos e 101 mortes	DENV-2
Martinica		Sem registo do número de casos	
México	Morelos, Puebla e San Luis Potosi, Baja, La Paz, Los Cabos	2 445 casos	DENV-1, DENV-2, DENV-3 e DENV-4
Moçambique	Cabo Delgado	30 casos	
Nicarágua		43 casos	
Nigéria		1 caso	
Nova Caledónia		334 casos	DENV-1 e DENV-3
Panamá		4 262 casos e 8 mortes	
Paquistão	Sindh-Karachi	185 casos	
Paraguai	Encarnacion	75 casos	
Peru	Loreto, San Martin, Ucayali e Madre de Dios	6 887 casos	
Polinésia Francesa	Tahiti, Moorea	2 188 casos	DENV-1 e DENV-3
Porto Rico		1 091 casos	DENV-1, DENV-2 e DENV-4
Quénia	Mombasa	100 casos	
República Dominicana	Santiago, Maria Trinidad Sanchez	1 967 casos e 29 mortes	
República de Nauru		330 casos	DENV-3
Réunion	Saint Peter e Saint Gilles les Hauts	34 casos	
Samoa Americana		100 casos	
Singapura		10 453 casos	DENV-1
Sri-Lanka		11 000 casos e 17 mortes	DENV-1, DENV-2, DENV-3 e DENV-4
Tailândia		12 000 casos e 4 mortes	
Taiwan	Kaohsiung	412 casos	
Tanzânia	Dar es Salaam	2 129 casos e 4 mortes	Tendência Decrescente
Timor-Leste	Dili- Comoro, Bairro Pite, Becora e Area-Formosa	197 casos e 2 mortes	
Trinidad e Tobago			
Tonga		6 casos	
Tuvalu		641 casos	DENV-2 e DENV-3
Vanuatu	Port Vila	1 561 casos	DENV-3

Venezuela	Zulia, Aragua, Trujillo, Amazonas, Falcon e Nueva Esparta	33.497 casos	DENV-1, DENV-2, DEN- 3 e DENV-4
Vietname		3 820 casos e 2 mortes	

**Observação:** O n.º de casos e o n.º de mortes referem-se ao acumulado do ano de 2014, embora pela continuidade dos surtos de dengue possam contemplar valores de 2013.

**Fontes:** CDTR, Semana 10, 12, 14, 16, 18, 20, 23, 29 e 31 de 2014-ECDC; Boletim Epidemiológico da Venezuela semana 30/2014; WHO, Dengue Situation Update, 14 de março de 2014, 25 de março de 2014 e 15 de Julho de 2014; ProMEDmail publicado a 08-04-2014, Asia, Oceano Índico e África; ProMEDmail publicado a 08-04-2014, Américas; ProMEDmail publicado a 01-04-2014, Américas, Ásia, Pacífico e África; ProMEDmail publicado a 24-03-2014, Américas; ProMEDmail publicado a 17-03-2014; ProMEDmail publicado a 04-08-2014 Dengue/DHF; Dengue & chikungunya co-infection Portugal ex Angola.

### CHIKUNGUNYA – Atualização da situação mundial em agosto de 2014

Países	N.º de casos
Antígua e Barbuda	4
Aruba	3
Bahamas	17
Barbados	7
Bolívia	3
Brasil	11
Chile	2
Colômbia	1
Costa Rica	1
Cuba	11
El Salvador	2.353
Espanha	38
Estados Federados da Micronésia	1.400
Estados Unidos da América	382
França	148
Grécia	Sem registo de casos
Grenada	5
Guadalupe	71.068
Guiana	246
Guiana Francesa	1.283
Haiti	64.709
Holanda	Sem registo de casos
Ilhas Caimão	4
Ilhas Virgens EUA	4
Ilhas Virgens Reino Unido	20
Indonésia	700
Itália	1
Jamaica	2
Martinica	54.075
México	1
Nicarágua	2
Panamá	13



Paraguai	1
Peru	3
Polinésia Francesa	1
Porto Rico	1.248
República Dominicana	307.933
Saint Barthelemy	942
Saint Kitts and Nevis	59
Saint Lucia	244
Saint Martin	4.553
Saint Martin (Dutch)	360
São Vicente e Granadinas	396
Suíça	Sem registo de casos
Trinidad e Tobago	5
Ilhas Turcas e Caicos	17
Venezuela	86

**Observação:** O n.º de casos refere-se ao valor acumulado de 2014, no entanto pode contemplar dados do último trimestre de 2013.  
**Fontes:** CDTR, Semana 14 de 2014 (30/3 a 5/4 de 2014) CDTR Week 22 de 2014 (25/5 a 2/6 de 2014); ECDC, Week 23 de 2014 (8/6 a 14/6 de 2014); ProMEDmail publicado a 06-04-2014, Chikungunya (25) Caribbean; ProMed-mail: PRO/EDR, 02-06-2014, Chikungunya (35): Caribbean; PRO/ESP; Virus Chikungunya - Panamá ex R. Dominicana y Haiti: viajeros, Alerta Sanitaria; Who/Dengue/Update de 12-02-2014; <http://wwwnc.cdc.gov/travel/notices/watch/chikungunya-federated-states-micronesia>; Number of reported cases of chikungunya in the Americas, by county or Territory 2013-2014, Epidemiological Week /EW 31 (Update 1 August 2014)- Pan American Health Organization-WHO.


#### ZIKA - Atualização da situação mundial em agosto de 2014

Países	Factos e números
Austrália	1 caso importado das ilhas de Cook.
Ilhas de Cook	932 casos. O primeiro caso foi importado do Thaiti.
Ilha de Páscoa - CHILE	40 casos.
Nova Caledónia	1.262 casos, com 35 casos que foram importados.
Polinésia Francesa	8.723 casos. Surto na maioria das ilhas com tendência decrescente. Também a ocorrer um surto de dengue.

**Observação:** O n.º de casos refere-se ao valor acumulado de 2014, no entanto pode contemplar dados do último trimestre de 2013.  
**Fontes:** CDTR Week 14 de 2014 (30/3 a 5/4 de 2014); CDTR Week 15 de 2014 (6/4 a 12/4 de 2014); CDTR Week 16 (13/4 a 19/4 de 2014); WHO, Dengue Situation Update, 3 June 2014; <http://www.dass.gov.nc/portal/page/portal/dass/actes>  
*Em substituição,  
Conforme n.º 4 de art.º 5 do anexo ao  
DLR n.º 22/2009/M, de 23/06, na redação  
dada pelo DLR n.º 14/2012/M, 09/07*

A Presidente do Conselho Diretivo

Ana Nunes



DSPAG – AC/MB

Anexos: Mapa mundo de Dengue; Mapa mundo de Chikungunya; Mapa mundo de Zika.

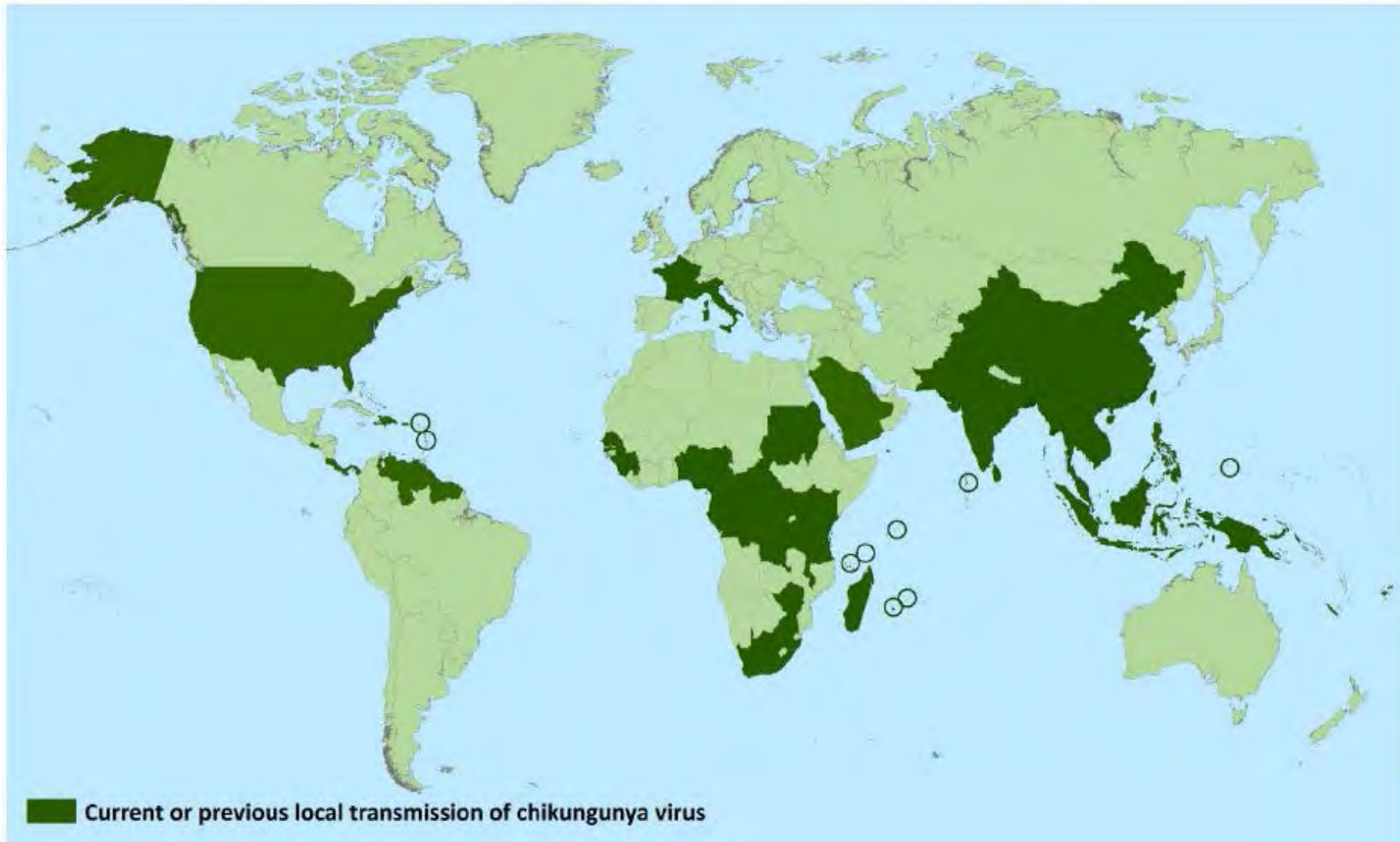
# Países e territórios com ocorrência de casos de Dengue ou com risco para a ocorrência de casos de Dengue

Agosto de 2014



Fonte: WHO-International Travel and Health Interactive

## Países e territórios com reporte de casos de Chikungunya (Acumulado até 29/07/2014)

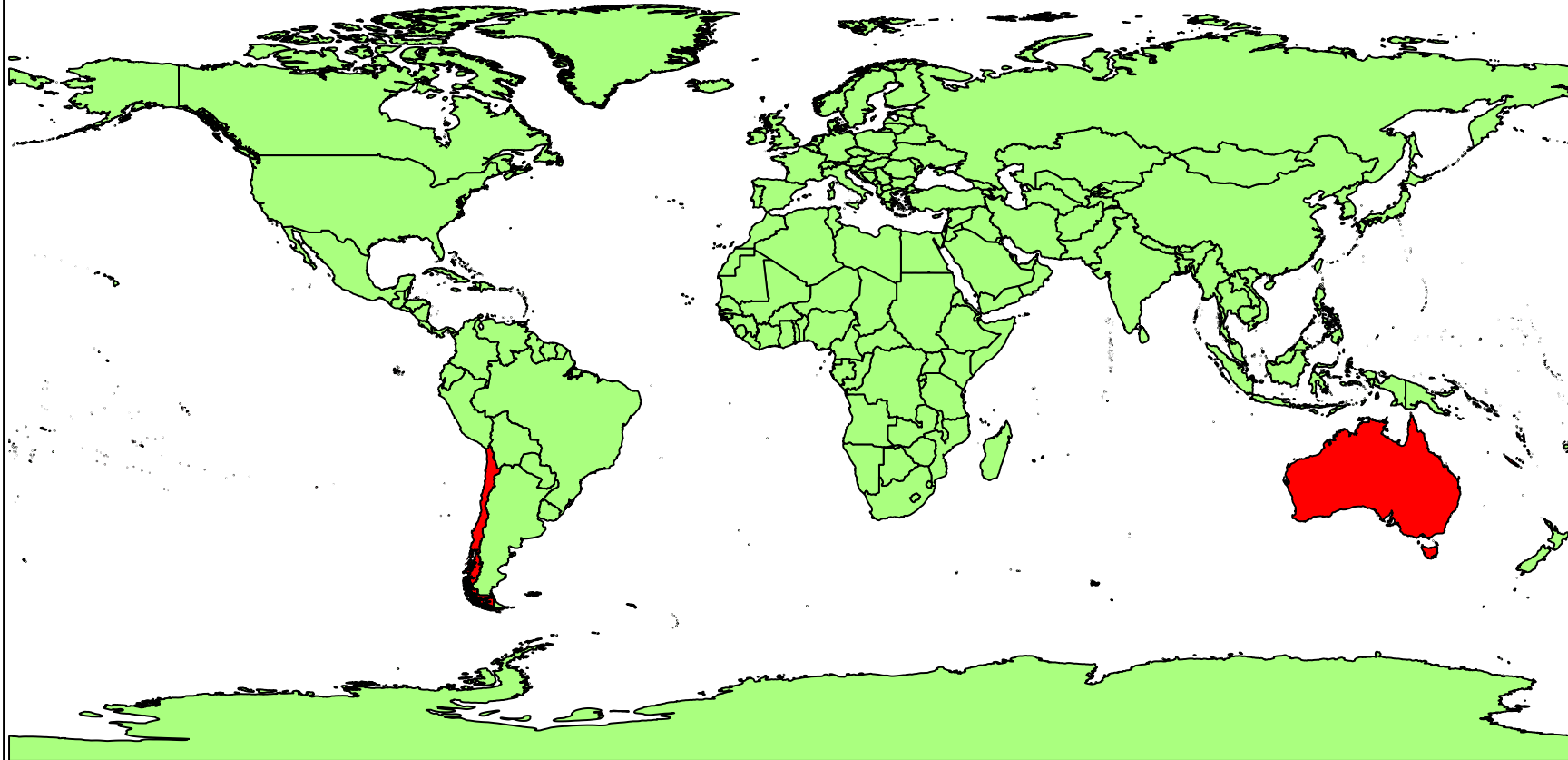


**Fonte:** CDC- Center for Disease Control and Prevention

**Nota:** A tabela, dos países com casos, apresentada no presente alerta de Saúde Pública, apenas reporta-se ao surto de chikungunya com início em Dezembro de 2013 nas Caraíbas.



# Países e territórios de ocorrência de casos acumulados de Zika-AUGUST 2014



## Legenda

- Ausência
- Presença

Mapa com a localização dos países com casos de Zika.

Fonte das séries de mapas-mundo de doenças:

- ProMed-mail;
- ECDC (CDTR);
- CDC.

©IASaúde, IP-RAM  
Série de mapas de alerta de saúde pública.  
Referência: Z11\_082014